

ROMÂNIA
JUDEȚUL HUNEDOARA
COMUNA BUCUREȘCI
CONSILIUL LOCAL

HOTĂRÂREA NR. 51 /2022

privind însușirea documentațiilor topografice cadastrale pentru înscrierea în cartea funciară a dreptului de proprietate publică în favoarea Comunei București, județul Hunedoara, asupra imobilelor: - Școală Primară cu clasele I-IV Curechiu și a terenului aferent; - Școală Primară cu clasele I-IV Șesuri și a terenului aferent

Consiliul local al comunei București, județul Hunedoara, întrunit în ședința ordinară din data de 31 octombrie 2022;

Examinând Proiectul de hotărâre nr. 6/51 din 16.09.2022 inițiat de domnul Ghilean Mircea-Florin, primar al comunei București și referatul de aprobare al acestuia nr.8/53 din 16.09.2022, prin care se propune însușirea documentațiilor topografice cadastrale, realizate de topograf autorizat Fruja Ioan-Vasile, pentru înscrierea dreptului de proprietate publică în favoarea Comunei București, județul Hunedoara, prima înregistrare, asupra imobilelor: - Școală Primară cu clasele I-IV Curechiu și a terenului aferent; - Școală Primară cu clasele I-IV Șesuri și a terenului aferent;

Având în vedere:

- Raportul secretarului general al comunei București, înregistrat sub nr.9/53 din 24.10.2022;
- Avizul comisiei pentru programe de dezvoltare economico-socială, buget, finanțe, administrarea domeniului public și privat al comunei, agricultură, gospodărie comunală, protecția mediului, servicii și comerț, înregistrat sub nr. 7/154 din 25.10.2022;
- Avizul Comisiei pentru administrație publică locală, juridică, apărarea ordinii și liniștii publice, a drepturilor cetățenilor, înregistrat sub nr.7/155 din 25.10.2022;
- Avizul Comisiei pentru învățământ, sănătate, cultură, protecție socială, activități sportive și de agrement, înregistrat sub nr.7/156 din 25.10.2022;
- Documentațiile topografice cadastrale întocmite de topograf autorizat Fruja Ioan-Vasile pentru înscrierea dreptului de proprietate publică în favoarea Comunei București, județul Hunedoara, prima înregistrare, asupra imobilelor: - Școală Primară cu clasele I-IV Curechiu și a terenului aferent; - Școală Primară cu clasele I-IV Șesuri și a terenului aferent;
- Anexa 29 Inventarul bunurilor care aparțin domeniului public al comunei București, aprobat prin HG nr.1352/2001;

În conformitate cu prevederile art.5, lit.c), art.8, alin.(1), lit.b), alin.(2) din Ordonanța Guvernului nr.43/1997 privind regimul drumurilor, republicată, cu modificările și completările ulterioare, ale art.23 și art.78 din anexa la Ordinul nr.700/2014 privind Regulamentul de avizare, recepție și înscriere în evidentele de cadastru și carte funciară, cu modificările și completările ulterioare, ale art.10, alin.(2), art.24, alin.(3), art.41, alin.(5) din Legea nr. 7/1996 privind cadastrul și publicitatea imobiliară, republicată, cu modificările și completările ulterioare, art. 858, art.861, art.876, alin.(1), alin.(3), art.879, alin.(1), art.884 din Legea nr.287/2009 privind Codul civil, republicată, cu modificările și completările ulterioare, art.7 din Legea nr.52/2003 privind transparența decizională în administrația publică, republicată, cu modificările și completările ulterioare, **art.286, alin.(4) din Ordonanța de Urgență nr.57/2019 privind Codul administrativ**, cu modificările și completările ulterioare, **coroborat cu Anexa nr.4 din Codul Administrativ;**

În temeiul prevederilor art. 129 alin. (1) și (2), litera c), alin (6) lit. c), art. 139, alin.(1), alin. (3), art.140, alin.(1), art.196, alin. (1), lit.a, art.197, alin.(1)-(2), alin.(4)-(5), art.199, alin.(1)-(2), art.243, alin.(1) din Ordonanța de Urgență nr.57/2019 privind Codul administrativ, cu modificările și completările ulterioare;

HOTĂRĂȘTE:

Art. 1. – Se însușește documentația topografică cadastrală, realizată de topograf autorizat Fruja Ioan-Vasile, pentru înscrierea dreptului de proprietate publică în favoarea Comunei București, județul Hunedoara, **prima înregistrare, prevăzută în ANEXA Nr.1** care face parte integrantă din prezenta hotărâre, asupra următoarelor imobile:

I.1. Școală Primară cu clasele I-IV Curechiu, situată administrativ în sat Curechiu, nr.91, compusă din:

- Construcția C1 – Școala Primară cu clasele I-IV Curechiu, regim de înălțime P, suprafața total desfășurată de 217mp, cu fundație din piatră, pereți din cărămidă și acoperiș din țiglă. Anul edificării construcției 1937, **care se identifică cu imobilul înscris în Anexa nr.29, poz. 44** din HG 1532/2001 care cuprinde inventarul bunurilor care aparțin domeniului public al comunei București;

- Construcția C2 – Construcție anexă, regim de înălțime P, suprafața total desfășurată de 35 mp, cu fundație din piatră, pereți din cărămidă și acoperiș din țiglă. Anul edificării construcției 1984, **care se identifică cu imobilul înscris în Anexa nr.29, poz. 50** din HG 1532/2001 care cuprinde inventarul bunurilor care aparțin domeniului public al comunei București;

I.2.Teren aferent imobilului Școală Primară cu clasele I-IV Curechiu, în suprafața reală măsurată de 950 mp, cu categoria de folosință curți construcții, **care se identifică cu imobilul înscris în Anexa nr.29, poz. 62** din HG 1532/2001 care cuprinde inventarul bunurilor care aparțin domeniului public al comunei București.

Art. 2. – Se însușește documentația topografică cadastrală, realizată de topograf autorizat Fruja Ioan-Vasile, pentru înscrierea dreptului de proprietate publică în favoarea Comunei București, județul Hunedoara, **prima înregistrare, prevăzută în ANEXA Nr.2** care face parte integrantă din prezenta hotărâre, asupra următoarelor imobile:

II.1. Școală Primară cu clasele I-IV Șesuri, situată administrativ în sat Șesuri, nr.132, compusă din:

- Construcția C1 – Școala Primară cu clasele I-IV Șesuri, regim de înălțime P, cu suprafața total desfășurată 270 mp, cu fundație din piatră, pereți din cărămidă și acoperiș din țiglă. Anul edificării construcției 1960, **care se identifică cu imobilul înscris în Anexa nr.29, poz. 47** din HG 1532/2001 care cuprinde inventarul bunurilor care aparțin domeniului public al comunei București;

- Construcția C2 – Construcție anexă, regim de înălțime P, cu suprafața total desfășurată de 25 mp, cu fundație din piatră, pereți din cărămidă și acoperiș din țiglă. Anul edificării construcției 1981, **care se identifică cu imobilul înscris în Anexa nr.29, poz. 52** din HG 1532/2001 care cuprinde inventarul bunurilor care aparțin domeniului public al comunei București;

II.2.Teren aferent imobilului Școală Primară cu clasele I-IV Șesuri, în suprafața reală măsurată de 2051 mp, cu categoria de folosință curți construcții.

Art. 3. - Se aprobă solicitarea către Biroul de Cadastru și Publicitate Imobiliară Hunedoara, a înscrierii în cartea funciară a dreptului de proprietate în favoarea Comunei București, ca bunuri aparținând **domeniului public** al comunei București, asupra imobilelor:

- **Școală Primară cu clasele I-IV Curechiu**, situată administrativ în sat Curechiu, nr.91 **și a terenului aferent**, categoria de folosință curți construcții, cu datele de identificare menționate la art.1 și care sunt identificate în Anexa nr.1, care face parte integrantă din prezenta hotărâre.

Art. 4. - Se aprobă solicitarea către Biroul de Cadastru și Publicitate Imobiliară Hunedoara, a înscrierii în cartea funciară a dreptului de proprietate în favoarea Comunei București, ca bunuri aparținând **domeniului public** al comunei București, asupra imobilelor:

- **Școală Primară cu clasele I-IV Șesuri**, situată administrativ în sat Șesuri, nr.132 **și a terenului aferent**, categoria de folosință curți construcții, cu datele de identificare menționate la art.2 și care sunt identificate în Anexa nr.2, care face parte integrantă din prezenta hotărâre.

Art. 5. – Prezenta hotărâre a fost emisă în vederea efectuării demersurilor necesare pentru modificarea H.G. nr.1352/2001 – Anexa nr.29 privind atestarea domeniului public al județului Hunedoara, precum și al municipiilor, orașelor și comunelor din județul Hunedoara.

Art. 6 – Se modifică în mod corespunzător prezentei inventarul domeniului public al comunei București, cu respectarea procedurilor art. 289 din O.U.G. nr.57/2019 privind Codul administrativ, cu modificările și completările ulterioare.

Art. 7. – Anexele nr.1 și 2 fac parte integrantă din prezenta hotărâre.

Art. 8. - Primarul Comunei București, județul Hunedoara, va aduce la îndeplinire prevederile prezentei hotărâri, prin intermediul Compartimentului urbanism din cadrul aparatului de specialitate al Primarului Comunei București, județul Hunedoara.

Art. 9. - Prezenta hotărâre poate fi atacată, conform procedurii și termenelor prevăzute de Legea nr. 554/2004 a contenciosului administrativ, cu modificările și completările ulterioare.

Art. 10. - Prezenta hotărâre se comunică:

- Instituției Prefectului - Județul Hunedoara;
 - Primarului comunei București, județul Hunedoara;
 - Biroului Cadastru și Publicitate Imobiliară Hunedoara;
 - Compartimentului de urbanism și amenajarea teritoriului
- și se aduce la cunoștință publică prin afișare la sediul Primăriei comunei București, județul Hunedoara și pe site-ul instituției.

București, 31.10.2022

PREȘEDINTE ȘEDINȚĂ,

Ghileșcu Ion



**CONTRASEMNEAZĂ:
SECRETAR GENERAL,
Paul Codruța-Sabina**

Nr.de consilieri prezenți: 9 din totalul de 9, aflați în funcție
Cvorumul necesar pentru adoptare **majoritate absolută**, art.5 lit.cc) – **5 voturi**
Adoptată prin vot deschis
Voturi pentru -9
Voturi împotriva - 0
Abțineri - 0

Prezenta hotărâre s-a adus la cunoștința publicului prin afișare la sediul Primăriei comunei București, județul Hunedoara, azi 31 10 2022, ora 13:00

**SECRETAR GENERAL,
Paul Codruța-Sabina**

MEMORIU TEHNIC

1. Adresa imobil: Comuna București, loc. Curechiu, nr. 91, jud. Hunedoara - intravilan.
2. Tipul lucrării: Prima Inscrisere(Intabulare)
3. Scurtă prezentare a situației din teren: *Imobilul, Școala Primară cu clasele I-IV Curechiu, care constituie obiectul prezentei documentații topografice este localizat conform planului de amplasament și delimitare a corpului de proprietate în intravilanul comunei București, sat Curechiu. În urma măsurătorilor efectuate în teren a rezultat o suprafață reală măsurată de 950mp având categoria de folosință de curți construcții. Pe suprafața terenului anterior menționat sunt edificate următoarele imobile - clădiri:*
 - i. Construcția C1 – Școala Primară cu clasele I-IV Curechiu, regim de înălțime P, suprafața total desfășurată de 217mp, cu fundație din piatră, pereți din cărămidă și acoperiș din țiglă. Anul edificării construcției 1937.
 - ii. Construcția C2 – Construcție anexă, regim de înălțime P, suprafața total desfășurată de 35 mp, cu fundație din piatră, pereți din cărămidă și acoperiș din țiglă. Anul edificării construcției 1984.
4. Situația juridică a imobilului:
 - a. Terenul Școlii Primare cu clasele I-IV Curechiu este cuprins în Monitorul Oficial al României nr. 634 bis, din data de 28 august 2002, anexa nr. 29 la poziția 62.
 - b. Construcția C1 – Școala Primară cu clasele I-IV Curechiu este cuprinsă în Monitorul Oficial al României nr. 634 bis, din data de 28 august 2002, anexa nr. 29 la poziția 44.
 - c. Construcția C2 – Construcție anexă este cuprinsă în Monitorul Oficial al României nr. 634 bis, din data de 28 august 2002, anexa nr. 29 la poziția 50.

Cu situația de Carte Funciară veche, imobilul se identifică cu Cartea Funciară nr. 62158 București, număr topografic 4316/a, cu suprafața tabulară de 684 mp. Diferența de suprafață de 266mp nu se poate identifica deoarece proprietarii terenurilor limitrofe sunt proprietarii/antecesorii proprietarilor tabulari ai numerelor topografice învecinate. Imobilul-clădire A1.1 din Cartea Funciară nr. 62158 București se identifică cu clădirea C1 – ” Școala Primară cu clasele I-IV Curechiu ” din planul de amplasament și delimitare a imobilului.

Datorită neconcordanțelor dintre valorile exprimate în Monitorul Oficial al României și cele reale, rezultate în urma măsurătorilor efectuate în teren, în ceea ce privește imobilele-clădiri C1 și C2, pentru înregistrarea acestora în evidențele de cadastru și carte funciară, se impune reglementarea situației prin intermediul emiterii de acte administrative de către instituția primăriei comunei București, în calitate de instituție abilitată.
5. Operațiuni topo-cadastrale efectuate*: În vederea întocmirii planului de situație scara 1 : 1000 măsurătorile topografice sau efectuat, având în vedere configurația amplasamentului, ordinul lui de mărime și posibilitățile de încadrare în sistemul național, cu aparatură de specialitate GPS ROVER SOUTH V 82. Metoda de lucru folosită pentru determinarea punctelor a fost metoda cinematică RTK prin utilizarea în timp real de corecții diferențiale provenite de la serviciul specializat ROMPOS.

6. Inventarul de coordonate al conturului amplasamentului măsurat, se gasesc în documentație . Prelucrarea mărimilor măsurate a fost făcută utilizând programe topografice de calcul.
7. Facem precizarea că limitele amplasamentului au fost identificate și materializate de beneficiar, în documentatie existând o declaratie pe propria răspundere în acest sens și actele de identificare ale beneficiarului conform legislației în vigoare .
8. În urma măsurărilor efectuate și a calculelor analitice a rezultat suprafața de 950 mp. , a imobilului care face obiectul documentației.

Data întocmirii 15.09.2022



*) Se vor prezenta la solicitarea oficiului teritorial în format analogic și digital

Plan de amplasament si delimitare a imobilului

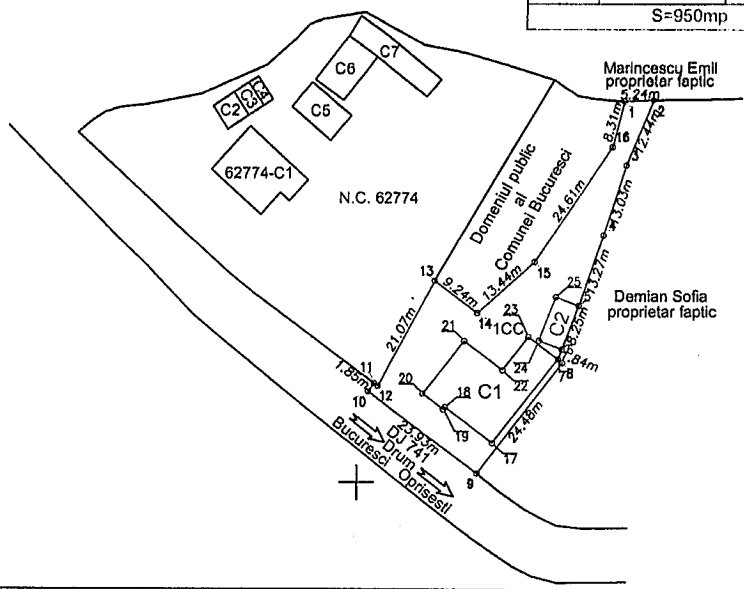
Scara 1:1000

Nr. cadastral	Suprafata masurata a imobilului (mp)	Adresa imobilului
	950	Com. Bucuresti, sat Curechiu, nr. 91, jud. Hunedoara

Nr. Carte Funciara	Unitate Administrativ Teritoriala (UAT)
	Bucuresci

Pct.	Nord(X)	Est(Y)
1	512767.368	343246.837
2	512767.558	343252.078
3	512756.111	343247.217
4	512743.741	343243.118
5	512731.254	343238.623
6	512723.558	343235.651
7	512721.836	343234.990
8	512721.207	343235.740
9	512701.661	343220.997
10	512716.051	343201.877
11	512717.555	343202.959
12	512717.071	343203.616
13	512735.596	343213.655
14	512729.940	343220.964
15	512738.943	343230.942
16	512759.333	343244.726

S=950mp



512800

512700

A. Date referitoare la teren

Nr. parcela	Categorie de folosinta	Suprafata (mp)	Mentii
1	CC	950	Curti constructii
Total		950	Imobil intravilan imprejmuit Teren aferent Scolii Primare cu clasele I-IV Curechiu

B. Date referitoare la constructii

Cod	Destinatia	Supraf. construita la sol (mp)	Mentii
C1	CAS	217	Scoala Primara cu clasele I-IV Curechiu, regim de inaltime P, suprafata totala desfasurata de 217 mp, cu fundatie din piatra, pereti din caramida si acoperis din tigla. Anul edificarii constructiei 1937.
C2	CA	35	Constructie anexa, regim de inaltime P, suprafata totala desfasurata 35 mp, cu fundatie din piatra, pereti din caramida si acoperis din tigla. Anul edificarii constructiei 1984.
Total		252	

Suprafata totala masurata a imobilului = 950 mp
Suprafata din act = 950 mp

Pct.	Nord(X)	Est(Y)
7	512707.013	343223.588
8	512713.293	343215.424
9	512712.936	343215.150
10	512715.680	343211.583
11	512724.994	343218.747
12	512719.903	343225.365
13	512725.768	343229.877
14	512721.836	343234.990

S=217mp

Pct.	Nord(X)	Est(Y)
24	512725.107	343231.640
25	512732.803	343234.611
5	512731.254	343238.623
6	512723.558	343235.651

S=35mp

Executant: Fruja Ioan Vasile
Aut. RO-B-F 2009

Confirm executarea masuratorilor la teren, corectitudinea intocmirii documentatiei cadastrale si corespondenta acesteia cu realitatea din teren



Semnatura si stampila
Data: 15.09.2022

Vizat Primar,
Ghilean Mircea-Florin

Contrasemneaza secretar general,
Paul Codruta Sabina

Presedinte de sedinta
Ghilean Florin



800

700

343200

MEMORIU TEHNIC

1. Adresa imobil: Comuna București, loc. Șesuri, nr. 132, jud. Hunedoara - intravilan.
2. Tipul lucrării: Prima Insciere(Intabulare)
3. Scurtă prezentare a situației din teren: *Imobilul, Școala Primară cu clasele I-IV Șesuri, care constituie obiectul prezentei documentații topografice este localizat conform planului de amplasament și delimitare a corpului de proprietate în intravilanul comunei București, sat Șesuri. În urma măsurătorilor efectuate în teren a rezultat o suprafață reală măsurată de 2051mp având categoria de folosință de curți construcții. Pe suprafața terenului anterior menționat sunt edificate următoarele imobile-clădiri:*
 - i. Construcția C1 – Școala Primară cu clasele I-IV Șesuri, regim de înălțime P, cu suprafața total desfășurată 270 mp, cu fundație din piatră, pereți din cărămidă și acoperiș din țiglă. Anul edificării construcției 1960.
 - ii. Construcția C2 – Construcție anexă, regim de înălțime P, cu suprafața total desfășurată de 25 mp, cu fundație din piatră, pereți din cărămidă și acoperiș din țiglă. Anul edificării construcției 1981.
4. Situația juridică a imobilului:
 - a. Construcția C1 – Școala Primară este cuprinsă în Monitorul Oficial al României nr. 634 bis, din data de 28 august 2002, anexa nr. 29 la poziția 47.
 - b. Construcția C2 – Construcție anexă este cuprinsă în Monitorul Oficial al României nr. 634 bis, din data de 28 august 2002, anexa nr. 29 la poziția 52.

Cu situația de Carte Funciară veche, imobilul se identifică cu Cartea Funciară nr. 62183 București, număr topografic 6527, cu suprafața tabulară de 576 mp. Diferența de suprafață de 1475 mp nu se poate identifica deoarece proprietarii terenurilor limitrofe sunt proprietarii/antecesorii proprietarilor tabulari ai numerelor topografice învecinate.

Datorită neconcordanțelor dintre valorile exprimate în Monitorul Oficial al României și cele reale, rezultate în urma măsurătorilor efectuate în teren, în ceea ce privește imobilul-clădire C2, pentru înregistrarea acestuia în evidențele de cadastru și carte funciară, se impune reglementarea situației prin intermediul emiterii de acte administrative de către instituția primăriei comunei București, în calitate de instituție abilitată.

În ceea ce privește imobilul-teren având suprafața de 2051 mp, categoria de folosință ” Curți construcții ”, reprezentând ”Teren aferent Școlii Primare cu clasele I-IV Șesuri”, acesta nu este cuprins în inventarul bunurilor care aparțin domeniului public al comunei București, astfel încât se impune însușirea acestuia prin acte administrative.
5. Operațiuni topo-cadastrale efectuate*: În vederea întocmirii planului de situație scara 1 : 1000 măsurătorile topografice sau efectuat, având în vedere configurația amplasamentului, ordinul lui de mărime și posibilitățile de încadrare în sistemul național, cu aparatură de specialitate GPS ROVER SOUTH V 82. Metoda de lucru folosită pentru determinarea punctelor a fost metoda cinematică RTK prin utilizarea în timp real de corecții diferențiale provenite de la serviciul specializat ROMPOS.

6. Inventarul de coordonate al conturului amplasamentului măsurat, se găsesc în documentație . Prelucrarea mărimilor măsurate a fost făcută utilizând programe topografice de calcul.
7. Facem precizarea că limitele amplasamentului au fost identificate și materializate de beneficiar, în documentație existând o declarație pe propria răspundere în acest sens și actele de identificare ale beneficiarului conform legislației în vigoare .
8. În urma măsurărilor efectuate și a calculelor analitice a rezultat suprafața de 2051 mp. , a imobilului care face obiectul documentației.

Data întocmirii 15.09.2022



*) Se vor prezenta la solicitarea oficiului teritorial în format analogic și digital

Plan de amplasament si delimitare a imobilului

Scara 1:1000

Nr. cadastral	Suprafata masurata a imobilului (mp)	Adresa imobilului
	2051	Com. Bucuresci, sat Sesuri, nr. 132, jud. Hunedoara

Nr. Carte Funciara	Unitate Administrativ Teritoriala (UAT)
	Bucuresci

INVENTAR DE COORDONATI
C1 - Corp cladire Scoala Primar Sesuri

Pct.	Nord(X)	Est(Y)
16	513845.537	339655.922
17	513848.002	339658.116
18	513844.412	339662.150
19	513841.947	339659.956
20	513840.819	339661.183
21	513832.608	339653.903
22	513847.194	339637.968
16	513851.940	339642.192
17	513854.746	339639.040
18	513857.992	339641.930

S=270mp

339600

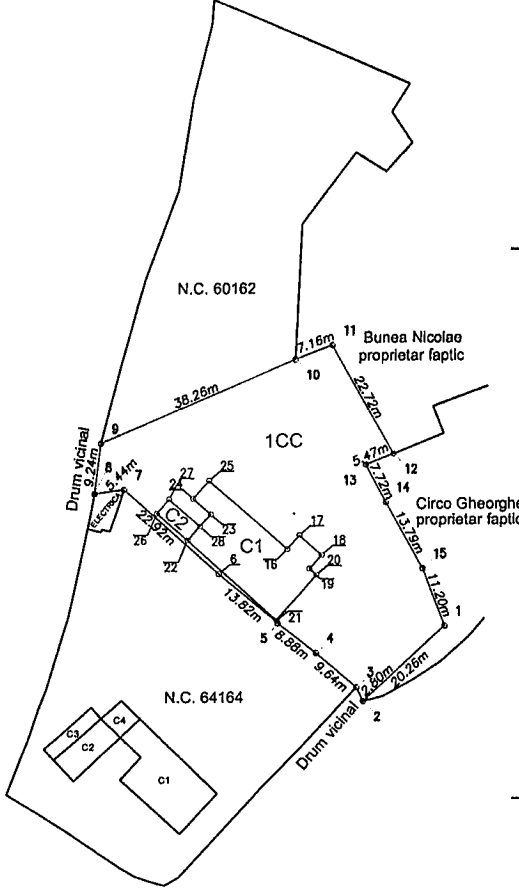
339700

513900

513900

513800

513800



INVENTAR DE COORDONATE
C2 - Corp anexa apartinand Sc. Primare

Pct.	Nord(X)	Est(Y)
22	513847.194	339637.968
22	513847.194	339637.968
26	513852.114	339632.440
27	513854.653	339634.701
28	513849.733	339640.228

S=29mp

INVENTAR DE COORDONATE
Teren aferent Sc. Primare cu cls. I-IV

Pct.	Nord(X)	Est(Y)
1	513831.436	339684.665
2	513817.835	339669.647
3	513820.354	339668.415
4	513826.599	339661.066
5	513832.097	339654.097
6	513841.059	339643.581
7	513856.416	339626.562
8	513855.707	339621.166
9	513864.859	339622.419
10	513879.983	339657.567
11	513882.539	339664.254
12	513862.781	339675.479
13	513860.795	339670.377
14	513853.969	339673.981
15	513841.903	339680.667

S=2051mp

A. Date referitoare la teren

Nr. parcela	Categorie de folosinta	Suprafata (mp)	Mentuni
1	CC	2051	Curti constructii
Total		2051	Imobil intravilan imprejmuit Teren aferent Scolii Primare cu clasele I-IV Sesuri

B. Date referitoare la constructii

Cod	Destinatia	Supraf. construita la sol (mp)	Mentuni
C1	CAS	270	Scoala Primara cu clasele I-IV Sesuri, regim de inaltime P, suprafata total dezasurata 270 mp, cu fundatiile din piatra, pereti din caramida si acoperis din tigla. Anul edificarii constructiei 1960.
C2	CA	25	Constructie anexa, regim de inaltime P, cu suprafata total dezasurata 25 mp, cu fundatie din piatra, pereti din caramida si acoperis din tigla. Anul edificarii constructiei 1981.
Total		295	

Suprafata totala masurata a imobilului = 2051 mp
Suprafata din act = 2051 mp

Executant: Fruja Ioan Vasile
Aut. RO-B-F 2009

Confirm executarea masuratorilor la teren, corectitudinea informarii documentatai cadastrale si corespondenta actiunii de calitate din teren






Semnatura si stampila
Data: 15.09.2022

Vizat Primar,
Ghilean Mircea-Florin

**CARTUȘ NECESAR DE INSERAT PE ORICE HOTĂRÂRE A CONSILIULUI LOCAL AL
COMUNEI, DUPĂ SEMNĂTURA PREȘEDINTELUI DE ȘEDINȚĂ ȘI CEA A
SECRETARULUI GENERAL AL COMUNEI**

**PROCEDURI OBLIGATORII ULTERIOARE ADOPTĂRII HOTĂRÂRII CONSILIULUI
LOCAL NR. 51/31/102022**

Nr. crt.	Operațiuni efectuate	Data ZZ/LL/AN	Semnătura persoanei responsabile să efectueze procedura						
0	1	2	3						
1	Adoptarea hotărârii, potrivit codului administrativ, s-a făcut, prin vot deschis, cu majoritate: <table border="1" style="width: 100%; border-collapse: collapse;"> <tr> <td align="center"><input type="checkbox"/> simplă</td> <td align="center"><input checked="" type="checkbox"/> absolută</td> <td align="center"><input type="checkbox"/> calificată</td> </tr> <tr> <td align="center">Art.5 lit. ee) Voturi pentru: ___ Voturi împotriva: ___ Abțineri: ___ Nu a votat: ___</td> <td align="center">Art.5 lit. cc) Voturi pentru: <u>9</u> Voturi împotriva: ___ Abțineri: ___ Nu a votat: ___</td> <td align="center">Art.5 lit. dd) Voturi pentru: ___ Voturi împotriva: ___ Abțineri: ___ Nu a votat: ___</td> </tr> </table>	<input type="checkbox"/> simplă	<input checked="" type="checkbox"/> absolută	<input type="checkbox"/> calificată	Art.5 lit. ee) Voturi pentru: ___ Voturi împotriva: ___ Abțineri: ___ Nu a votat: ___	Art.5 lit. cc) Voturi pentru: <u>9</u> Voturi împotriva: ___ Abțineri: ___ Nu a votat: ___	Art.5 lit. dd) Voturi pentru: ___ Voturi împotriva: ___ Abțineri: ___ Nu a votat: ___	31/10/2022	
<input type="checkbox"/> simplă	<input checked="" type="checkbox"/> absolută	<input type="checkbox"/> calificată							
Art.5 lit. ee) Voturi pentru: ___ Voturi împotriva: ___ Abțineri: ___ Nu a votat: ___	Art.5 lit. cc) Voturi pentru: <u>9</u> Voturi împotriva: ___ Abțineri: ___ Nu a votat: ___	Art.5 lit. dd) Voturi pentru: ___ Voturi împotriva: ___ Abțineri: ___ Nu a votat: ___							
2	Comunicarea către primar	1/1							
3	Comunicarea către prefectul județului	03/11/2022							
4	Aducerea la cunoștința publică	1/1							
5	Comunicarea, numai în cazul celei cu caracter individual	1/1							
6	Hotărârea devine obligatorie sau produce efecte juridice, după caz	1/1							

ROMÂNIA
JUDEȚUL HUNEDOARA
COMUNA BUCUREȘCI
CONSILIUL LOCAL

HOTĂRÂREA NR. 52 /2022

**privind aprobarea listei consumatorilor – persoane fizice
care au domiciliul stabil și locuiesc efectiv în comuna București
și care beneficiază de reducerea cu 50% a prețului final al energiei electrice**

Consiliul local al comunei București, județul Hunedoara, întrunit în ședința ordinară din data de 31 octombrie 2022;

Luând în dezbatere Proiectul de hotărâre Nr.6/58 din 14.10.2022 privind aprobarea listei consumatorilor – persoane fizice care au domiciliul stabil și locuiesc efectiv în comuna București și care beneficiază de reducerea cu 50% a prețului final al energiei electrice;

Analizând cererile depuse de cetățenii comunei București în perioada 17.08.2022 – 30.09.2022, prin care solicită aplicarea reducerii cu 50% a prețului final al energiei electrice, însoțite de documentele justificative prin care se atestă îndeplinirea condițiilor legale pentru a beneficia de această reducere;

Având în vedere :

- Referatul de aprobare prezentat de domnul Ghilean Mircea-Florin, primar al comunei București, înregistrat sub nr.8/60 din 14.10.2022, prin care se propune aprobarea listei consumatorilor – persoane fizice care au domiciliul stabil și locuiesc efectiv în comuna București și care beneficiază de reducerea cu 50% a prețului final al energiei electrice;

- Raportul de specialitate înregistrat sub nr.9/54 din 24.10.2022;

- Avizul comisiei pentru programe de dezvoltare economico-socială, buget, finanțe, administrarea domeniului public și privat al comunei, agricultură, gospodărire comunală, protecția mediului, servicii și comerț, înregistrat sub nr.7/157 din 25.10.2022;

- Avizul Comisiei pentru administrație publică locală, juridică, apărarea ordinii și liniștii publice, a drepturilor cetățenilor, înregistrat sub nr.7/158 din 25.10.2022;

- Avizul Comisiei pentru învățământ, sănătate, cultură, protecție socială, activități sportive și de agrement, înregistrat sub nr.7/159 din 25.10.2022;

În conformitate cu dispozițiile pct. 15 alin.(1) lit. b și alin.2, Cap.I, pct.2, 3 și 4 din Normele metodologice nr. 4626/23685/6291/1840/1997 privind acordarea, utilizarea și controlul cheltuielilor rezultate din aplicarea de Ordonanței Guvernului nr. 27/1996 privind acordarea de facilități persoanelor care domiciliază sau lucrează în unele localități din Munții Apuseni, norme modificate și completate prin Ordinul Comun nr. 572/321/1335/1009/935/2022 al Ministerului Lucrărilor Publice și Amenajării Teritoriului, ale Ministerului Finanțelor, ale Ministerului Muncii și Protecției Sociale și ale Ministerului Apelor, Pădurilor și Protecției Mediului;

În baza prevederilor art.8 alin. (4) din Ordonanța Guvernului nr. 27/1996 privind acordarea de facilități persoanelor care domiciliază sau lucrează în unele localități din Munții Apuseni, astfel cum a fost modificată și completată prin Ordonanța de urgență a Guvernului nr.118/2021, al art.7 alin.(13) din Legea 52/2003 privind transparenta decizională în administrația publică, republicată, cu modificări și completări ulterioare;

În temeiul dispozițiilor art. 196 alin. (1) lit. a), art.197, alin.(1)–(2), alin.(4)–(5), art.199, alin.(1)–(2), art.243, alin. (1) din Ordonanța de Urgență nr.57/2019 privind Codul administrativ, cu modificările și completările ulterioare;

HOTĂRĂȘTE:

Art. 1. – Se aprobă Lista consumatorilor – persoane fizice care au domiciliul stabil și locuiesc efectiv în comuna București și care beneficiază de reducerea cu 50% a prețului final al energiei electrice în temeiul art.8 alin. (4) din Ordonanța Guvernului nr. 27/1996 , potrivit Anexei care face parte integrantă din prezenta hotărâre.

Art. 2. - Prezenta hotărâre poate fi atacată conform procedurii și termenelor stabilite de Legea nr. 554/2004 a contenciosului administrativ, cu modificările și completările ulterioare

Art. 3. – Prin grija secretarului general al comunei, prezenta hotărâre se aduce la cunoștință publică prin afișare la sediul Primăriei comunei București și pe site-ul Primăriei comunei București și se comunică:

- Instituției Prefectului județului Hunedoara;
- Furnizorilor de energie electrică;
- Agenției Naționale pentru Plăți și Inspecție Socială.

București, 31.10.2022

PREȘEDINTE ȘI PREȘEDINȚĂ,

Gh. Iancu Ion



CONTRASEMNEAZĂ:
SECRETAR GENERAL,
Paul Codruta-Sabina

Nr.de consilieri prezenți: 9 din totalul de 9, aflați în funcție
Cvorumul necesar pentru adoptare **majoritate simplă**, art.5 lit. ee) – **5 voturi**
Adoptată prin vot deschis
Voturi pentru -9
Voturi împotriva - 0
Abțineri - 0

Prezenta hotărâre s-a adus la cunoștința publicului prin afișare la sediul Primăriei comunei București, județul Hunedoara, azi 31 10 2022, ora 13:00

SECRETAR GENERAL,
Paul Codruta-Sabina

ROMÂNIA
JUDEȚUL HUNEDOARA
COMUNA BUCUREȘCI
CONSILIUL LOCAL

Anexa
La HCL Nr. 52 / 31.10.2022

LISTA CONSUMATORILOR - PERSOANE FIZICE CARE AU DOMICILIUL
STABIL ȘI LOCUIESC EFECTIV ÎN COMUNA BUCUREȘCI ȘI CARE SUNT BENEFICIARI DE REDUCEREA
CU 50% A PREȚULUI FINAL AL ENERGIEI ELECTRICE ÎN TEMEIUL ART. 8 ALIN. (4) DIN
ORDONANȚA GUVERNULUI NR. 27/1996

Nr.crt.	Numele și prenumele beneficiarului	CNP	Carte de identitate Seria și numărul	Adresa de domiciliu	Adresa de consum energie electrică	Furnizorul de energie electrică	Restanță de plată facturi DA/NU	Nr. de înregistrare a cererii	COD POD/ENELTEL
1	CIOCAN RODICA	2580121200016	C.I./HD/8370 37	BUCUREȘCI, NR. 173	BUCUREȘCI, NR. 173	ENEL ENERGIE SA	NU	2866/439/12. 09.2022	RO 005E530809883
2	CIOCAN IOAN	1550723200025	C.I./HD/9468 44	BUCUREȘCI, NR. 173	BUCUREȘCI, NR. 173	ENEL ENERGIE SA	NU	2866/440/12. 09.2022	RO 005E530809906
3	CIOCAN IOAN	1550723200025	C.I./HD/9468 44	BUCUREȘCI, NR. 173	BUCUREȘCI, NR. 173	ENEL ENERGIE SA	NU	2866/441/12. 09.2022	RO 005E530809894
4	ȘERB LILIANA	2660204200017	C.I./HD/8745 71	ROVINA, NR. 15	ROVINA, NR. 15	ENEL ENERGIE SA	NU	2866/442/15. 09.2022	563606263

5	DUȚĂ NICOLAE	1621006200011	C.I./HD/8260 21	BUCUREȘCI, NR. 95A	BUCUREȘCI, NR. 95A	EDEL ENERGIE SA	NU	2866/443/16. 09.2022	RO 005E531307922
6	MOȘTIU MARIA	2531205200011	C.I./HD/6854 52	BUCUREȘCI, NR. 134	BUCUREȘCI, NR. 134	EDEL ENERGIE SA	NU	2866/444/16. 09.2022	530810335
7	MOȘTIU MARIA	2531205200011	C.I./HD/6854 52	BUCUREȘCI, NR. 134	BUCUREȘCI, NR. 134	EDEL ENERGIE SA	NU	2866/445/16. 09.2022	530810346
8	LASLĂU IOAN	1630623200013	C.I./HD/8627 18	ȘESURI, NR. 93	ȘESURI, NR. 80	EDEL ENERGIE SA	NU	2866/446/16. 09.2022	RO 005E531311107
9	LUPAȘ MARINA LIDIA	2590901200020	C.I./XD/0741 75	BUCUREȘCI, NR. 45	BUCUREȘCI, NR. 45	EDEL ENERGIE SA	NU	2866/447/20. 09.2022	RO 005E530810661
10	DĂRĂBANȚ MĂLINA AURELIA	2741022201034	C.I./HD/9163 03	BUCUREȘCI, NR. 132	BUCUREȘCI, NR. 132	EDEL ENERGIE SA	NU	2866/448/23. 09.2022	5005185618
11	LAZĂR PETRU	1650718200021	C.I./HD/7936 24	CURECHIU, NR. 83	BUCUREȘCI, NR. 83	EDEL ENERGIE SA	NU	2866/449/23. 09.2022	530881265
12	BUTA ANA	2470429200014	B.I./G.K./554 108	ȘESURI, NR. 23	ȘESURI, NR. 23	EDEL ENERGIE SA	NU	2866/450/26 .09.2022	RO 005E530879903
13	IGA MARIA	2551230200019	C.I./HD/6841 08	ȘESURI, NR. 22	ȘESURI, NR. 22	EDEL ENERGIE SA	NU	2866/451/26 .09.2022	530879396
14	DEMIAN SEVERIAN	1520620200010	B.I./G.T./577 869	ROVINA, NR. 20	MERIȘOR, NR. 10	EDEL ENERGIE SA	NU	2866/452/26 .09.2022	RO 005E530882491

15	TOMA MARIA	2301108200017	-	BUCUREȘCI, NR. 8	BUCUREȘCI, NR. 8	ENEL ENERGIE SA	-	-	DECEDAT la 06.10.2022
----	---------------	---------------	---	---------------------	---------------------	-----------------------	---	---	--------------------------



BUCUREȘCI, 31.10.2022

PREȘEDINTE DE ȘEDINȚĂ

Ghilean Ion



CONTRASEMNEAZĂ:
SECRETAR GENERAL,
Paul Codruța-Sabina

CARTUȘ NECESAR DE INSERAT PE ORICE HOTĂRÂRE A CONSILIULUI LOCAL AL COMUNELI, DUPĂ SEMNĂTURA PREȘEDINTELUI DE ȘEDINȚĂ ȘI CEA A SECRETARULUI GENERAL AL COMUNEI					
PROCEDURI OBLIGATORII ULTERIOARE ADOPTĂRII HOTĂRÂRII CONSILIULUI LOCAL NR. <u>52131/10.2022</u>					
Nr. crt.	Operațiuni efectuate			Data ZZ/LL/AN	Semnătura persoanei responsabile să efectueze procedura
0	1			2	3
1	Adoptarea hotărârii, potrivit codului administrativ, s-a făcut, prin vot deschis, cu majoritate:			<u>31/10/2022</u>	
	<input checked="" type="checkbox"/> simplă	<input type="checkbox"/> absolută	<input type="checkbox"/> calificată		
	Art.5 lit. ee) Voturi pentru: <u>9</u> Voturi împotrivă: <u>-</u> Abțineri: <u>-</u> Nu a votat: <u>-</u>	Art.5 lit. cc) Voturi pentru: <u>-</u> Voturi împotrivă: <u>-</u> Abțineri: <u>-</u> Nu a votat: <u>-</u>	Art.5 lit. dd) Voturi pentru: <u>-</u> Voturi împotrivă: <u>-</u> Abțineri: <u>-</u> Nu a votat: <u>-</u>		
2	Comunicarea către primar			<u>1/1</u>	
3	Comunicarea către prefectul județului			<u>03/11/2022</u>	
4	Aducerea la cunoștința publică			<u>1/1</u>	
5	Comunicarea, numai în cazul celei cu caracter individual			<u>1/1</u>	
6	Hotărârea devine obligatorie sau produce efecte juridice, după caz			<u>1/1</u>	

ROMÂNIA
JUDEȚUL HUNEDOARA
COMUNA BUCUREȘCI
CONSILIUL LOCAL

HOTĂRÂREA Nr. 53 /2022

privind desemnarea reprezentantului comunei București și mandatarea acestuia pentru a vota în Adunarea Generală a Asociației de Dezvoltare Intercomunitară „Aqua Prest” Hunedoara

Consiliul Local al Comunei București, județul Hunedoara, întrunit în ședința ordinară din data de 31 octombrie 2022;

Luând în dezbateră Proiectul de hotărâre nr. 6/53 din 16.09.2022, privind desemnarea reprezentantului comunei București și mandatarea acestuia pentru a vota în Adunarea Generală a Asociației de Dezvoltare Intercomunitară „Aqua Prest” Hunedoara;

Având în vedere :

- Referatul de aprobare prezentat de domnul Ghilean Mircea-Florin, primar al comunei București, județul Hunedoara, înregistrat sub nr. 8/55 din 16.09.2022 din care rezultă necesitatea desemnării reprezentantului comunei București și mandatarea acestuia pentru a vota în Adunarea Generală a Asociației de Dezvoltare Intercomunitară „Aqua Prest” Hunedoara ;

- Raportul de specialitate înregistrat sub nr.9/55 din 24.10.2022, precum și

- Avizul comisiei pentru programe de dezvoltare economico-socială, buget, finanțe, administrarea domeniului public și privat al comunei, agricultură, gospodărire comunală, protecția mediului, servicii și comerț înregistrat sub nr.7/160 din 25.10.2022;

- Avizul comisiei pentru administrație publică locală, juridică, apărarea ordinii și liniștii publice, a drepturilor cetățenilor, înregistrat sub nr.7/161 din 25.10.2022 și

- Avizul comisiei pentru sănătate, învățământ, cultură, protecție socială, activități sportive și de agrement, înregistrat sub nr.7/162 din 25.10.2022;

Luându-se în considerare:

- adresa Asociației de Dezvoltare Intercomunitara „Aqua Prest Hunedoara”, având nr. 332 din 15.09.2022, însoțită de documentele aferente, prin care se solicita acordarea unui mandat special reprezentantului comunei București în Adunarea Generală a Asociației de Dezvoltare Intercomunitară „Aqua Prest” Hunedoara, pentru a vota cu privire la aprobarea nivelului pierderilor volumetrice de apă pentru anul 2021 și pentru aprobarea strategiei de dezvoltare;

- Hotărârea AGA nr.13/2022 a Asociației de Dezvoltare Intercomunitară „Aqua Prest” Hunedoara;

- Avizul favorabil al ANRSC nr. 817773/18.01.2021 privind cota corespunzătoare pierderilor de apă justificate de starea tehnică a sistemelor de alimentare cu apă administrate de SC Apa Prod SA Deva;

- Nota de control nr. 961202/21.07.2022 încheiată de ANRSC la Asociației de Dezvoltare Intercomunitara „Aqua Prest Hunedoara”

În conformitate cu prevederile :

- art. 12 și art. 13 din Legea nr. 241/2006 a serviciului de alimentare cu apă și canalizare, republicată, cu modificările și completările ulterioare;

- art. 9 din Legea nr. 51/2006 a serviciilor comunitare de utilități publice, republicată, cu modificările și completările ulterioare;

- Contractului de Delegare a Gestiunii Serviciilor Publice de alimentare cu apă și de canalizare nr. 5400/223/2009;

- art. 16 alin. (3) și art. 21 alin. (1) din Statutul Asociației de Dezvoltare Intercomunitară „Aqua Prest Hunedoara”;

În temeiul prevederilor art. 129 alin. (1), alin. (2) lit. b) și lit. d), alin. (4) lit. d), alin. (7) lit. n), art. 139 alin. (1), alin.(3) lit. a), art. 196 alin. (1) lit. a), art.197 și art.243 alin.(1) lit.a) din Ordonanța de Urgență a Guvernului nr.57/2019 privind Codul administrativ, cu modificările și completările ulterioare;

HOTĂRĂȘTE:

Art.1. Se desemnează în calitate de reprezentant al comunei București în cadrul Adunării Generale a Asociației de Dezvoltare Intercomunitară „Aqua Prest Hunedoara”, domnul Bușe Sebastian-Dan, viceprimar al comunei București, județul Hunedoara.

Art.2. Se acordă un mandat special reprezentantului comunei București în Adunarea Generală a Asociației de Dezvoltare Intercomunitară ”Aqua Prest Hunedoara ”, domnul Bușe Sebastian-Dan, viceprimar al comunei București, de a vota ”PENTRU” aprobarea Strategiei de dezvoltare a Asociației de Dezvoltare Intercomunitară „Aqua Prest Hunedoara “.

Art.3. Se acordă un mandat special reprezentantului comunei București în Adunarea Generală a Asociației de Dezvoltare Intercomunitară ”Aqua Prest Hunedoara ”, domnul Bușe Sebastian-Dan, viceprimar al comunei București, de a vota ”PENTRU” aprobarea nivelului pierderilor volumetrice de apă pentru anul 2021, în procent de 40,21%.

Art.4. Prezenta hotărâre poate fi atacată conform procedurii și termenelor stabilite de Legea nr. 554/2004 a contenciosului administrativ, cu modificările și completările ulterioare.

Art.5. Prezenta hotărâre se comunică :

- Instituției Prefectului Județul Hunedoara ;
- Primarului comunei București, județul Hunedoara;
- ADI AQUA PREST Hunedoara
- Domnului Bușe Sebastian-Dan, viceprimar al comunei București, județul Hunedoara

și se aduce la cunoștință publică prin afișare la sediul Primăriei comunei București, județul Hunedoara și pe site-ul instituției.

București, 31.10.2022

PREȘEDINTELE ȘEDINȚEI
Ghilean Ion



CONTRASEMNEAZĂ:
SECRETAR GENERAL,
Paul Codruța-Sabina



Nr.de consilieri prezenți: 9 din totalul de 9, aflați în funcție
Cvorumul necesar pentru adoptare **majoritate absolută**, art.5 lit.cc) – **5 voturi**
Adoptată prin vot deschis
Voturi pentru -9
Voturi împotriva - 0
Abțineri - 0

Prezenta hotărâre s-a adus la cunoștința publicului prin afișare la sediul Primăriei comunei București, județul Hunedoara, azi 31 10 2022, ora 13:00

SECRETAR GENERAL,
Paul Codruța-Sabina

**CARTUȘ NECESAR DE INSERAT PE ORICE HOTĂRÂRE A CONSILIULUI LOCAL AL
COMUNEL, DUPĂ SEMNĂTURA PREȘEDINTELUI DE ȘEDINȚĂ ȘI CEA A
SECRETARULUI GENERAL AL COMUNEI**

**PROCEDURI OBLIGATORII ULTERIOARE ADOPTĂRII HOTĂRÂRII CONSILIULUI
LOCAL NR. 53 / 31 / 10 2022**

Nr. crt.	Operațiuni efectuate	Data ZZ/LL/AN	Semnătura persoanei responsabile să efectueze procedura
0	1	2	3
1	Adoptarea hotărârii, potrivit codului administrativ, s-a făcut, prin vot deschis, cu majoritate:		
	<input type="checkbox"/> simplă <input checked="" type="checkbox"/> absolută <input type="checkbox"/> calificată		
	Art.5 lit. ee) Voturi pentru: ___ Voturi împotriva: ___ Abțineri: ___ Nu a votat: ___	Art.5 lit. cc) Voturi pentru: <u>9</u> Voturi împotriva: ___ Abțineri: <u>1</u> Nu a votat: ___	Art.5 lit. dd) Voturi pentru: ___ Voturi împotriva: ___ Abțineri: ___ Nu a votat: ___
		<u>31 / 10 / 2022</u>	
2	Comunicarea către primar	<u>1 / 1</u>	
3	Comunicarea către prefectul județului	<u>03 / 11 / 2022</u>	
4	Aducerea la cunoștința publică	<u>1 / 1</u>	
5	Comunicarea, numai în cazul celei cu caracter individual	<u>1 / 1</u>	
6	Hotărârea devine obligatorie sau produce efecte juridice, după caz	<u>1 / 1</u>	

ROMÂNIA
JUDEȚUL HUNEDOARA
COMUNA BUCUREȘCI
CONSILIUL LOCAL

HOTĂRÂREA NR. 54/2022

privind analiza stadiului de înscriere a datelor în registrul agricol pentru trimestrul III al anului 2022 și a stabilirii măsurilor pentru eficientizarea acestei activități

Consiliul local al comunei București, județul Hunedoara, întrunit în ședința ordinară din data de 31.10.2022;

Luând în dezbateră Proiectul de hotărâre Nr.6/54 din 16.09.2022 privind analiza stadiului de înscriere a datelor în registrul agricol pentru trimestrul III al anului 2022 și a stabilirii măsurilor pentru eficientizarea acestei activități inițiat de primarul comunei București – Ghilean Mircea-Florin

Având în vedere :

- Referatul de aprobare prezentat de domnul Ghilean Mircea-Florin, primar al comunei București, județul Hunedoara, înregistrat sub nr. 8/56 din 16.09.2022, din care reiese necesitatea și oportunitatea adoptării unei hotărâri privind analiza stadiului de înscriere a datelor în registrul agricol pentru trimestrul III al anului 2022 și a stabilirii măsurilor pentru eficientizarea acestei activități, în scopul respectării legislației în materie și a îmbunătățirii activității;

- Raportul de specialitate înregistrat sub nr.9/56 din 24.10.2022, precum și

- Avizul comisiei pentru programe de dezvoltare economico-socială, buget, finanțe, administrarea domeniului public și privat al comunei, agricultură, gospodărire comunală, protecția mediului, servicii și comerț înregistrat sub nr.7/163 din 25.10.2022;

- Avizul comisiei pentru administrație publică locală, juridică, apărarea ordinii și liniștii publice, a drepturilor cetățenilor, înregistrat sub nr.7/164 din 25.10.2022 și

- Avizul comisiei pentru sănătate, învățământ, cultură, protecție socială, activități sportive și de agrement, înregistrat sub nr.7/165 din 25.10.2022;

Având în vedere:

- prevederile art. 1, alin. (1), alin. 2, lit. a), art. 3-4 și art. 6 din O.G. nr. 28/2008 privind registrul agricol, cu modificările și completările ulterioare;

- prevederile art. 7 alin. (4) din Normelor tehnice privind modul de completare a Registrului Agricol pentru perioada 2020 – 2024, aprobate prin Ordinul nr.25/1382/37/1642/14297/746/202/2020;

- prevederile H.G. nr. 985/2019 privind Registrul Agricol pentru perioada 2020 - 2024;

- prevederile Legii nr. 24/2000, privind normele de tehnică legislativă pentru elaborarea actelor normative, republicată cu modificările și completările ulterioare;

- prevederile art. 7 din Legea 52/2003 privind transparența decizională în administrația publică, republicată, cu modificările și completările ulterioare;

În temeiul dispozițiilor art.129, alin.(1) și alin.(14), art.196, alin.(1), lit. a), art.197 și art.243, alin. (1), lit.a) din Ordonanța de Urgență a Guvernului nr.57/2019 privind Codul administrativ, cu modificările și completările ulterioare;

HOTĂRĂȘTE:

Art. 1. Se ia act de stadiul de înscriere a datelor în registrul agricol al comunei București, pentru trimestrul III al anului 2022, conform anexei nr. 1 care face parte integrantă din prezenta hotărâre.

Art. 2. Se aprobă programul de măsuri pentru eficientizarea activității de înscriere a datelor în registrul agricol al comunei București, ținut în format electronic, conform anexei nr. 2 care face parte integrantă din prezenta hotărâre.

Art. 3. Prezenta hotărâre va fi dusă la îndeplinire de compartimentul agricol din cadrul aparatului de specialitate al primarului comunei București.


Art. 4. Anexele nr. 1 și 2 fac parte integrantă din prezenta hotărâre.

Art. 5. Prezenta hotărâre poate fi contestată în termenul și condițiile Legii nr. 554/2004 a contenciosului administrativ, cu modificările și completările ulterioare.

Art. 6. Prezenta hotărâre se comunică: Instituției Prefectului județul Hunedoara, Primarului comunei București, secretarului general al comunei București și se aduce la cunoștință publică prin afișare la sediul Primăriei comunei București, județul Hunedoara și pe site-ul instituției.

București, 31.10.2022

**PREȘEDINTE DE ȘEDINȚĂ,
Ghilean Ion**



**CONTRASEMNEAZĂ:
SECRETAR GENERAL,
Paul Codruța-Sabina**

Nr. de consilieri prezenți: 9 din totalul de 9, aflați în funcție
Cvorumul necesar pentru adoptare **majoritate simplă**, art.5 lit. ee) – **5 voturi**
Adoptată prin vot deschis
Voturi pentru - 9
Voturi împotriva - 0
Abțineri - 0

Prezenta hotărâre s-a adus la cunoștința publicului prin afișare la sediul Primăriei comunei București, județul Hunedoara, azi 31/10/2022, ora 13:00

**SECRETAR GENERAL,
Paul Codruța-Sabina**

ROMÂNIA
JUDEȚUL HUNEDOARA
COMUNA BUCUREȘCI
CONSILIUL LOCAL

Anexa nr. 1 la Hotărârea nr. 54 /2022

STADIUL ÎNSCRIERII DATELOR ÎN REGISTRUL AGRICOL AL COMUNEI
BUCUREȘCI la 30.09.2022

Total pozitii înregistrate - 795

1. Persoane fizice -767 poziții, din care :

- 595 poziții la care sunt înscrise persoane fizice cu domiciliul în localitate;
- 172 poziții la care sunt înscrise persoane fizice cu domiciliul în alte localități;

2. Persoane juridice:

28 poziții, din care :

- 25 poziții la care sunt înscrise persoane juridice cu domiciliul fiscal în localitate;
- 3 poziții la care sunt înscrise persoane juridice cu domiciliul fiscal în alte localități

Suprafața de teren este de 6.937,47 ha din care:

- 3741 ha teren agricol;
- 2868 ha păduri și alte terenuri cu vegetație forestieră;
- 100 ha curți și clădiri;
- 228,47 ha alte terenuri.

Terenul agricol este împărțit în 3 categorii de folosință și anume:

- arabil 506 ha;
- fânaț 1274 ha;
- pășune 1961 ha.

3. Animale domestice si/sau salbatice crescute in captivitate in conditiile legii (numar capete):

Bovine 618

Ovine 1945

Caprine 252

Porcine 324

Cabaline 24

Păsări 4990

4. Familii de albine 855

București, 31.10.2022



CONTRASEMNEAZĂ:
SECRETAR GENERAL,
Paul Codruta-Sabina

ROMÂNIA
JUDEȚUL HUNEDOARA
COMUNA BUCUREȘCI
CONSILIUL LOCAL

Anexa nr. 2 la Hotărârea nr. 54 /2022

PROGRAM DE MĂSURI
pentru eficientizarea activității de înscriere a datelor în Registrul Agricol

Nr.crt.	Denumirea activitatii	Termen de indeplinire	Persoane responsabile
1.	Se va efectua afisajul si instiintarea populatiei cu privire la procedura si termenele de inregistrare in registrele agricole si verificarea in teren a corectitudinii inscrierii datelor pe baza declaratiei date de catre capii gospodariilor si de catre reprezentantii legali a persoanelor juridice	permanent	Toma Ioan-Florin
2.	Intocmirea si tinerea la zi a registrului agricol se organizeaza conform celor prevazute la art.6 alin.1 din O.G nr.28/2008 privind registrul agricol, pe suport electronic.	permanent	Toma Ioan-Florin
3.	Registrul agricol, in format electronic, se deschide pe o perioada de 5 ani, realizandu-se in mod obligatoriu corespondenta atat cu pozitia din registrul agricol pentru perioada anterioara, cat si cu numarul din rolul nominal unic ce il priveste pe contribuabilul respectiv.	permanent	Toma Ioan-Florin
4.	Toate datele din registrul agricol, in format electronic, au caracter de interes public si trebuie sa fie corecte din punctul de vedere al proprietatii termenilor utilizati, sub aspect gramatical, ortografic, ortoepic si, dupa caz, sub aspectul punctuatiei, conform normelor academice in vigoare, potrivit prevederilor Legii nr.500/2004 privind folosirea limbii romane in locuri, relatii si institutii publice.	permanent	Toma Ioan-Florin
5.	Registrul agricol în format electronic are caracterul unui document oficial care constituie o sursa importanta de informatii :	permanent	Toma Ioan-Florin


	<p>-pentru elaborarea pe plan local a unor politici in domeniile : fiscal, agrar, protectie sociala, cadastru, edilitar-urbanistic, sanitar, scolar, servicii publice de interes local,</p> <p>- pentru satisfacerea unor solicitari ale cetatenilor,</p> <p>-este sursa administrativa de date pentru sistemul informational statistic, respectiv : statistica oficiala, pregatirea si organizarea recensamintelor agricole, ale cladirilor si ale populatiei, ale unor anchete-pilot, organizarea unui sistem de observari statistice prin sondaj, etc</p> <p>-Asigura baza de date pentru realizarea cu ajutorul sistemelor electronice de calcul a verificarilor incrucisate intre datele din registrul agricol si datele inscrise in registre specifice tinute de alte institutii.</p>		
6.	Registrul agricol in format electronic furnizeaza la termenele stabilite sau la cerere, date ce pot caracteriza un rand de formular, un formular, o structura administrativ-teritoriala, pentru unul sau mai multi ani, pastrand codurile de rand si denumirile din cadrul formularelor registrului agricol pe suport hartie.	permanent	Toma Ioan-Florin
7.	Tehnica de completare a registrului agricol se face conform Normelor tehnice de completare a registrului agricol pentru perioada 2020 – 2024.	permanent	Toma Ioan-Florin
8.	Comunicarea către biroul impozite si taxe, in termen de 3 zile lucratoare, a modificarilor intervenite in registrul agricol, referitoare la terenuri, categoria de folosinta a acestora, la cladiri sau orice alte bunuri detinute in proprietate sau in folosinta, dupa caz, de natura sa conduca la modificarea oricaror impozite si taxe locale prevazute de Codul fiscal.	permanent	Toma Ioan-Florin Pleșa Flavius-Claudiu-Ioan
9.	Secretarul general al comunei verifica datele înscrise în registrul agricol în format electronic, iar în funcție de rezultatul controlului impune măsuri, care vor fi duse la îndeplinire, în condițiile legii.	trimestrial	Secretar general comună
10.	O zi pe saptamana, funcționarul cu atributii in completarea registrului agricol va efectua verificari in teren privind declaratiile inregistrate	permanent	Toma Ioan-Florin
11.	Orice modificare in registrul agricol se	permanent	Toma Ioan-Florin

	va face numai cu avizul scris al secretarului comunei		
12.	Se vor aplica sanctiunile prevazute de lege in cazurile in care, in urma verificarilor efectuate in teren, se constata declararea de date neconforme cu realitate, refuzul de declarare, nedeclararea in termenele stabilite si in forma solicitata a datelor care fac obiectul registrului agricol	permanent	Primar, prin funcționarii din structurile cu atribuții, în condițiile legii

București, 31.10.2022

PREȘEDINTE DE ȘEDINȚĂ,



Ghilean Ion



**CONTRASEMNEAZĂ:
SECRETAR GENERAL,
Paul Codruta-Sabina**

**CARTUȘ NECESAR DE INSERAT PE ORICE HOTĂRÂRE A CONSILIULUI LOCAL AL
COMUNEL, DUPĂ SEMNĂTURA PREȘEDINTELUI DE ȘEDINȚĂ ȘI CEA A
SECRETARULUI GENERAL AL COMUNEI**

**PROCEDURI OBLIGATORII ULTERIOARE ADOPTĂRII HOTĂRÂRII CONSILIULUI
LOCAL NR. 54131/10 2022**

Nr. crt.	Operațiuni efectuate	Data ZZ/LL/AN	Semnătura persoanei responsabile să efectueze procedura
0	1	2	3
1	Adoptarea hotărârii, potrivit codului administrativ, s-a făcut, prin vot deschis, cu majoritate: <input checked="" type="checkbox"/> simplă <input type="checkbox"/> absolută <input type="checkbox"/> calificată Art. 5 lit. ee) Art. 5 lit. cc) Art. 5 lit. dd) Voturi pentru: <u>9</u> Voturi pentru: _____ Voturi pentru: _____ Voturi împotriva: _____ Voturi împotriva: _____ Voturi împotriva: _____ Abțineri: _____ Abțineri: _____ Abțineri: _____ Nu a votat: _____ Nu a votat: _____ Nu a votat: _____	<u>31 10/2022</u>	
2	Comunicarea către primar	<u>1 1</u>	
3	Comunicarea către prefectul județului	<u>03 11/2022</u>	
4	Aducerea la cunoștința publică	<u>1 1</u>	
5	Comunicarea, numai în cazul celei cu caracter individual	<u>1 1</u>	
6	Hotărârea devine obligatorie sau produce efecte juridice, după caz	<u>1 1</u>	

ROMÂNIA
JUDEȚUL HUNEDOARA
COMUNA BUCUREȘCI
CONSILIUL LOCAL

HOTĂRÂREA NR. 55 /2022

privind alegerea președintelui de ședință al Consiliului Local al Comunei București, pentru o perioadă de trei luni

Consiliul local al comunei București, județul Hunedoara, întrunit în ședință ordinară în data de 31 octombrie 2022;

Examinând Proiectul de hotărâre Nr.6/56 din 14.10.2022 inițiat de primarul comunei București și referatul de aprobare al acestuia nr.8/58 din 14.10.2022, prin care se propune alegerea președintelui de ședință al Consiliului Local al Comunei București, pentru o perioadă de trei luni, ca urmare a expirării la sfârșitul lunii octombrie, anul 2022 a duratei legale pentru care a fost ales ca și președinte de ședință domnul Ghilean Ion;

Având în vedere:

- Raportul secretarului general al comunei București, înregistrat sub nr.9/57 din 24.10.2022;

- Avizul comisiei pentru programe de dezvoltare economico-socială, buget, finanțe, administrarea domeniului public și privat al comunei, agricultură, gospodărire comunală, protecția mediului, servicii și comerț, înregistrat sub nr.7/166 din 25.10.2022;

- Avizul Comisiei pentru administrație publică locală, juridică, apărarea ordinii și liniștii publice, a drepturilor cetățenilor, înregistrat sub nr.7/167 din 25.10.2022;

- Avizul Comisiei pentru învățământ, sănătate, cultură, protecție socială, activități sportive și de agrement, înregistrat sub nr.7/168 din 25.10.2022;

Văzând prevederile Regulamentului de organizare și funcționare a Consiliului local al comunei București, adoptat prin HCL nr.17/2021;

În temeiul prevederilor art.5, lit. ee), art.123, alin. (1), alin. (4), art.129, alin.(14), art.139, alin. (1), art.140, alin.(1), art.196, alin. (1), lit.a, art.197, alin.(1)-(2), alin.(4)-(5), art.199, alin.(1)-(2), art. 243 alin. (1) lit.a) din Ordonanța de Urgență nr.57/2019 privind Codul administrativ, cu modificările și completările ulterioare;

HOTĂRĂȘTE:

Art.1. (1) Se alege domnul/doamna consilier HANES MARCEL-GHEORGHE în funcția de președinte de ședință al Consiliului Local al comunei București, pe o perioadă de 3 luni, începând cu luna noiembrie, anul 2022.

(2) Președintele de ședință nominalizat la alin.(1) va conduce ședințele autorității deliberative, va semna hotărârile adoptate de aceasta, îndeplinind totodată celelalte atribuții prevăzute de lege în sarcina sa.

Art.2. Prezenta hotărâre poate fi contestată în termenul și în condițiile Legii nr.554/2004 privind contenciosul administrativ, cu modificările și completările ulterioare, la Tribunalul Hunedoara, Secția contencios administrativ și fiscal.

Art.3. Prezenta hotărâre se afișează la sediul Primăriei comunei București, pe site-ul www.primariabucuresti.ro și se comunică: Instituției Prefectului Județului Hunedoara, Primarului comunei București, persoanei interesate și secretarului general al comunei București.

București, 31.10.2022

PREȘEDINTE DE ȘEDINȚĂ,

Ghilean Iona



**CONTRASEMNEAZĂ:
SECRETAR GENERAL,
Paul Codruța-Sabina**



Nr. de consilieri prezenți: 7 din totalul de 9, aflați în funcție
Cvorumul necesar pentru adoptare **majoritate simplă**, art.5 lit. ee) – **5 voturi**
Adoptată prin vot deschis
Voturi pentru - 7
Voturi împotriva - 0
Abțineri - 0

Prezenta hotărâre s-a adus la cunoștința publicului prin afișare la sediul Primăriei comunei București, județul Hunedoara, azi 31.10.2022, ora 13:00

**SECRETAR GENERAL,
Paul Codruța-Sabina**

**CARTUȘ NECESAR DE INSERAT PE ORICE HOTĂRÂRE A CONSILIULUI LOCAL AL
COMUNEL, DUPĂ SEMNĂTURA PREȘEDINTELUI DE ȘEDINȚĂ ȘI CEA A
SECRETARULUI GENERAL AL COMUNEI**

**PROCEDURI OBLIGATORII ULTERIOARE ADOPTĂRII HOTĂRÂRII CONSILIULUI
LOCAL NR. 551/31/10/2022**

Nr. crt.	Operațiuni efectuate	Data ZZ/LL/AN	Semnătura persoanei responsabile să efectueze procedura				
0	1	2	3				
1	Adoptarea hotărârii, potrivit codului administrativ, s-a făcut, prin vot deschis, cu majoritate:	31/10/2022					
	<table border="1"> <tr> <td><input checked="" type="checkbox"/> simplă</td> <td><input type="checkbox"/> absolută</td> <td><input type="checkbox"/> calificată</td> </tr> <tr> <td>Art.5 lit. ee) 9 Voturi pentru: 9 Voturi împotriva: — Abțineri: — Nu a votat: —</td> <td>Art.5 lit. cc) Voturi pentru: — Voturi împotriva: — Abțineri: — Nu a votat: —</td> <td>Art.5 lit. dd) Voturi pentru: — Voturi împotriva: — Abțineri: — Nu a votat: —</td> </tr> </table>			<input checked="" type="checkbox"/> simplă	<input type="checkbox"/> absolută	<input type="checkbox"/> calificată	Art.5 lit. ee) 9 Voturi pentru: 9 Voturi împotriva: — Abțineri: — Nu a votat: —
<input checked="" type="checkbox"/> simplă	<input type="checkbox"/> absolută	<input type="checkbox"/> calificată					
Art.5 lit. ee) 9 Voturi pentru: 9 Voturi împotriva: — Abțineri: — Nu a votat: —	Art.5 lit. cc) Voturi pentru: — Voturi împotriva: — Abțineri: — Nu a votat: —	Art.5 lit. dd) Voturi pentru: — Voturi împotriva: — Abțineri: — Nu a votat: —					
2	Comunicarea către primar	1/1					
3	Comunicarea către prefectul județului	03/11/2022					
4	Aducerea la cunoștința publică	1/1					
5	Comunicarea, numai în cazul celei cu caracter individual	1/1					
6	Hotărârea devine obligatorie sau produce efecte juridice, după caz	1/1					